

## A la découverte de Saint-Suliac en kayak

Consultez ce circuit sur  
votre ordinateur ou votre mobile  
[www.pic.tffil25625/fr](http://www.pic.tffil25625/fr)



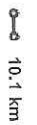



Etienne, votre guide, vous accompagne pour une balade en kayak où la Rance vous enchainera par ses couleurs nuancées et des curiosités : Saint-Suliac, classé parmi les beaux villages de France, ses maisons de pêcheurs bâties dans le granit et son camp viking témoignent d'un site chargé d'histoires et de légendes. A quelques coups de pagaies, nous approchons des îles de Notre Dame, Hartau et Chevreit (réservés naturels protégés) où nichent des couples d'oiseaux marins. Une escale s'impose alors pour déguster une boîe de cidre, admirer la lumière changeante des couleurs des bords de la Rance : une invitation au dépaysement et à la flânerie... Amoureux des grands espaces, d'histoire ou simplement curieux, rejoignez-nous pour une navigation entre Terre et Mer.

A partir de 18 €

Ce circuit, labellisé "Balade et Rando Nautique Bretagne" vous est proposé et encadré par un professionnel qualifié. Le trajet figurant sur la carte est indicatif et n'est pas valable pour la navigation. Votre accompagnateur adaptera le circuit en fonction des conditions météorologiques et du niveau du groupe pour une navigation en toute sécurité.

Style du circuit : **Balade \ Mer \ Randonnée**

Difficulté :  2h 30m

Distance :  10,1 km  12 m  76 m  79 m

**1** 53 Rue de la Cale de  
Jouenne, 35730  
Pleuruit, France

Kilomètre : 0,0  
Altitude : 12

**Lieu de départ : Cale de la Jouenne**  
A Pleuruit à côté de l'hôtel le Jersey Lille

**2** La Poine du Puits,  
35430 Saint-Suliac,  
France

Kilomètre : 2,4  
Altitude : 0

**île Notre-Dame**

**3** 8 Quai des  
Lanconnières, 35430  
Saint-Suliac, France

Kilomètre : 5,0  
Altitude : 1

**Saint-Suliac**

**4** Le Val Ès Bouillits,  
35430 Saint-Jouan-  
des-Guésis, France

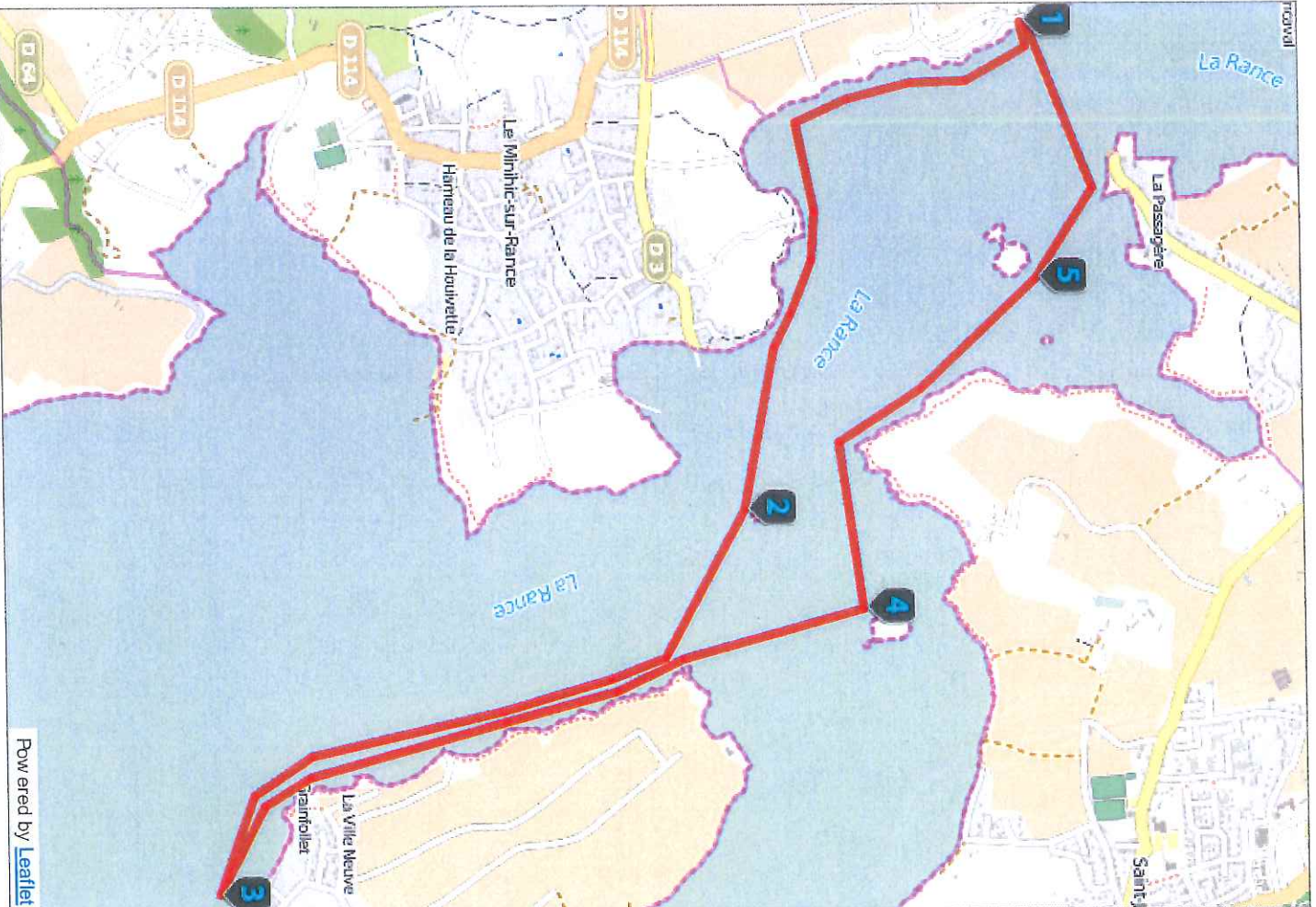
Kilomètre : 7,6  
Altitude : 0


Nautisme en Bretagne  
[www.nautimedebretagne.fr](http://www.nautimedebretagne.fr)

02 99 02 80 44  
[contact@nautimedebretagne.fr](mailto:contact@nautimedebretagne.fr)

Trouver plus d'infos sur [www.PicInfo-Tourisme.com](http://www.PicInfo-Tourisme.com)  
Impression gratuite par [CircuitInfo-France](http://CircuitInfo-France)

Cet itinéraire vous est fourni à titre informatif. CircuitInfo-France ne certifie pas la fiabilité des informations contenues dans les textes, cartes ou photos de cet itinéraire. Nous vous conseillons de vérifier ces informations avant votre voyage. N'hésitez pas à contacter l'éditeur pour en savoir plus. Pour plus d'informations sur les données publiées sur ce site, contactez-nous aux conditions d'utilisation de [www.circuitinfo-france.com](http://www.circuitinfo-france.com)



Powered by  Leaflet